



GOBIERNO DE  
MÉXICO

# Covid-19 México



## Información General

Oaxaca (Confirmados)

\*Actualizado: 16-09-2020

Fuente: [DGE](#)



Ver semáforo

CONFIRMADOS

15,030

acumulados



NEGATIVOS

6,660

acumulados



SOSPECHOSOS

757

acumulados



DEFUNCIONES

1,374

acumuladas



RECUPERADOS

11,221



ACTIVOS

445



MUJERES / HOMBRES

45.38 %




54.62 %



## MUJERES / HOMBRES

45.38 %




54.62 %



\* Porcentajes de Casos Confirmados

## HOSPITALIZADOS / AMBULATORIOS

21.42 %



78.58 %




\* Porcentajes de Casos Confirmados

## COMORBILIDADES PRINCIPALES


OBESIDAD

14.86 %




HIPERTENSION

14.01 %




DIABETES

12.09 %



TABAQUISMO

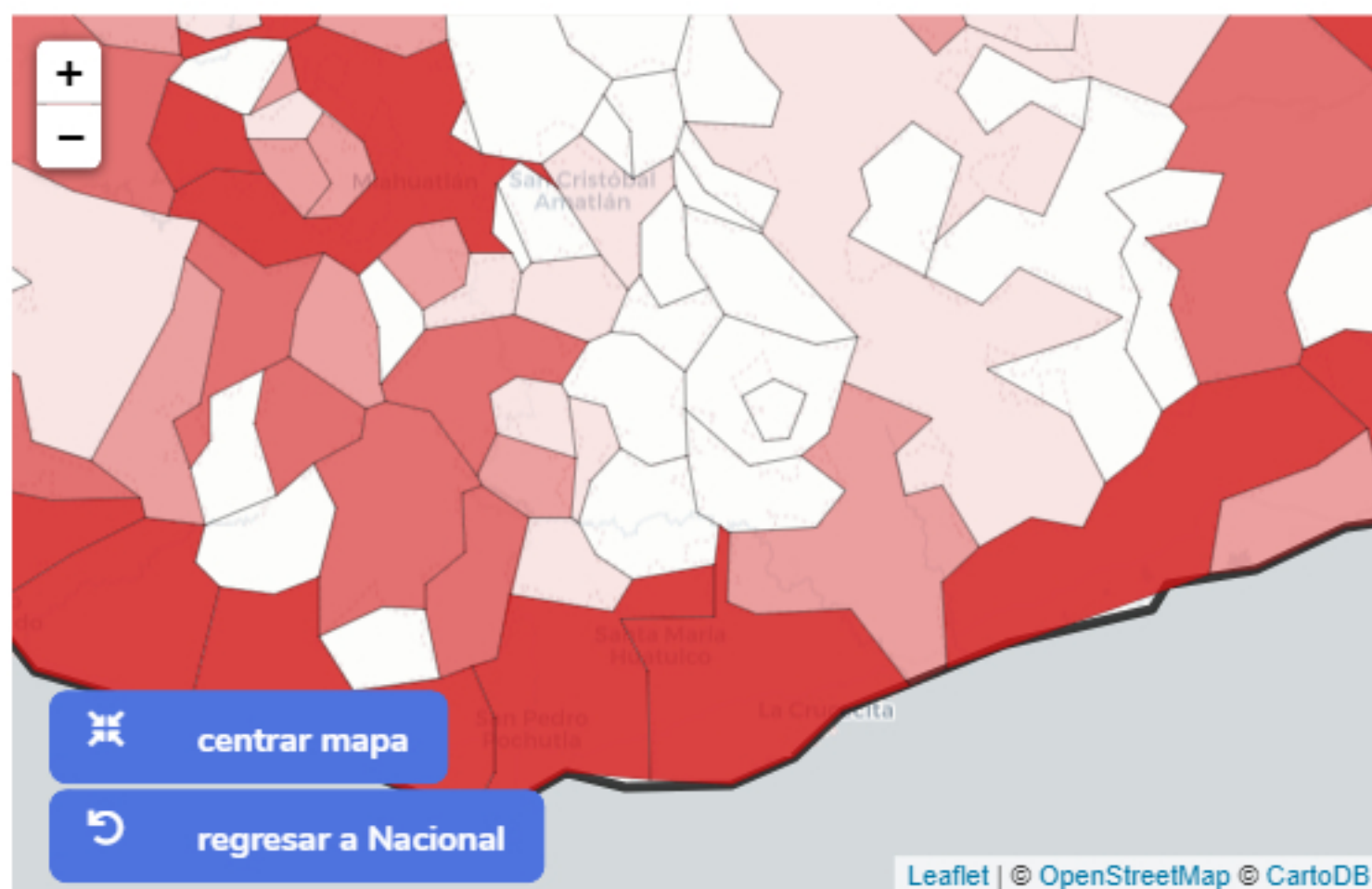
2.80 %



\* Porcentajes de Casos Confirmados

## Mapa de Casos Confirmados

(Seleccione una unidad ↓ o una vista →)



## Gráfica de Casos Confirmados

(Casos diarios por género y acumulados Oaxaca)

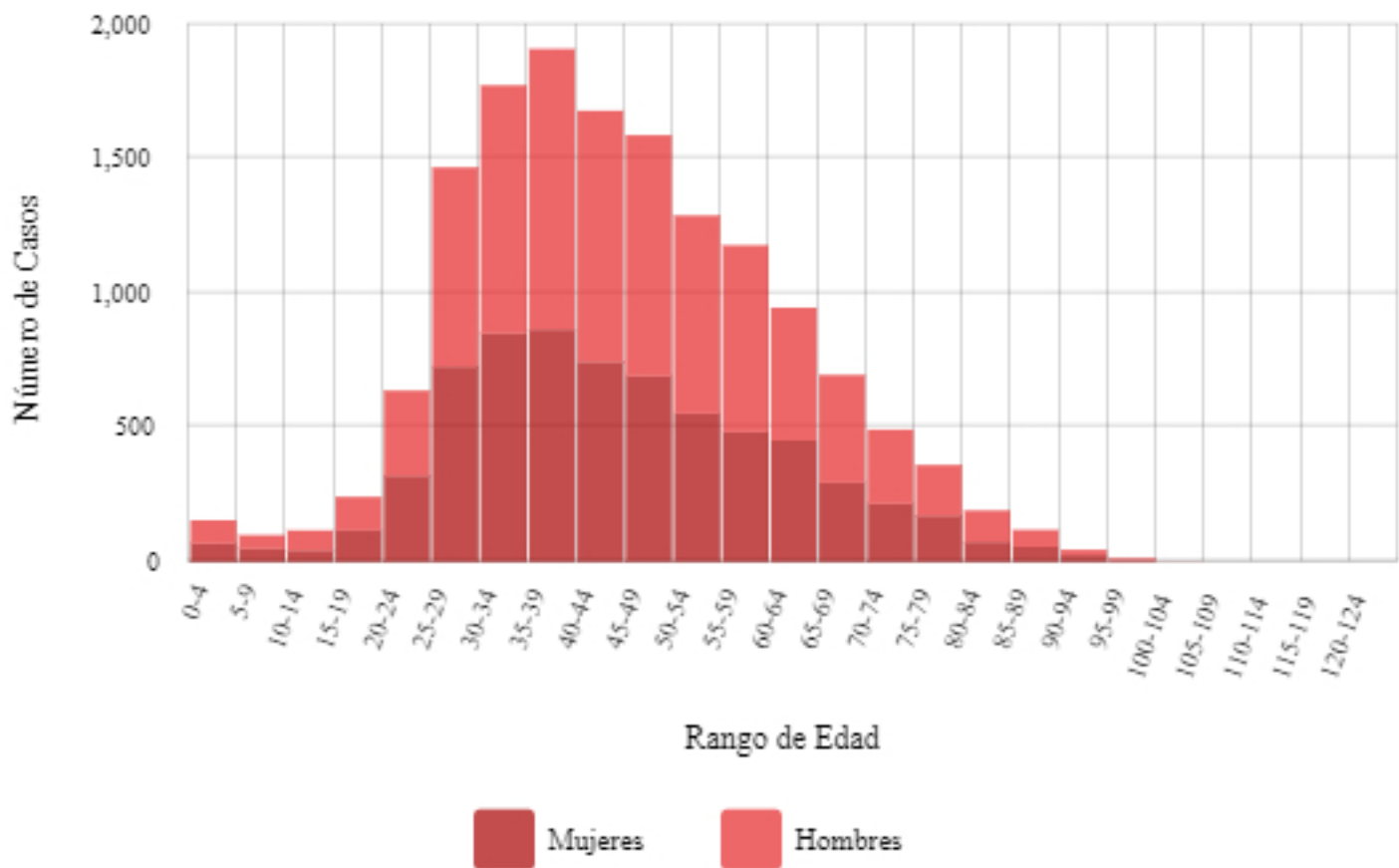




Cannot read property 'length' of null

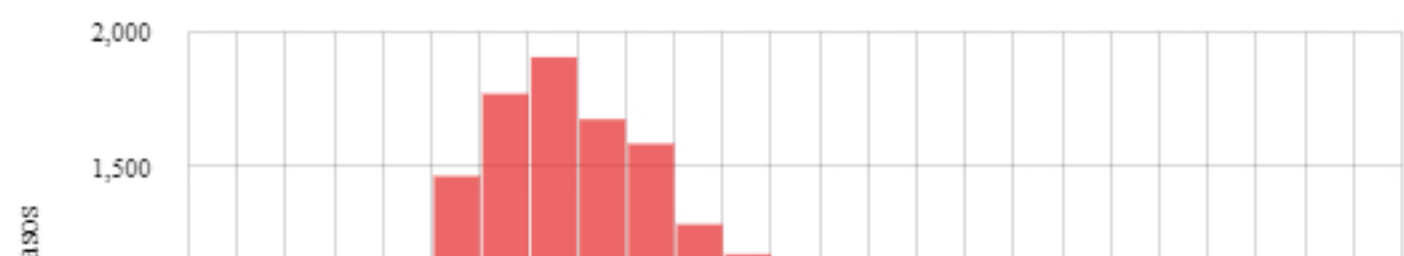
## Rangos de Edad y Sexo

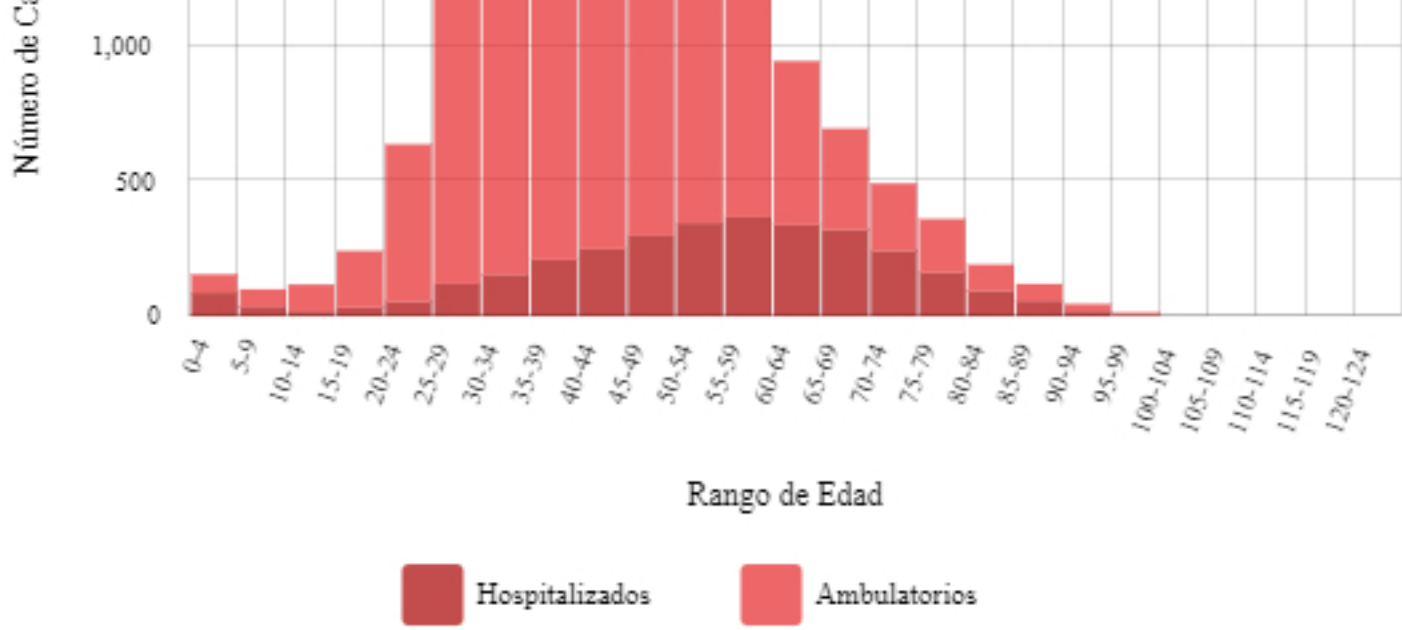
(Histograma de Casos Confirmados Oaxaca)



## Rangos de Edad y Tipo Paciente

(Histograma de Casos Confirmados Oaxaca)





CONACYT  
Comisión Nacional de Investigación Científica y Tecnológica



CentroGeo  
CENTRO GEOGRÁFICO



Geoint  
Laboratorio Nacional de Geoinformación



Copyright 2020 © CONACYT - CentroGeo - Geoint - DataLab