



## Información General

Oaxaca (Confirmados)

\*Actualizado: 19-09-2020

Fuente: DGE



Ver semáforo

CONFIRMADOS

15,374

acumulados



NEGATIVOS

6,804

acumulados



SOSPECHOSOS

887

acumulados



DEFUNCIONES

1,391

acumuladas



RECUPERADOS

11,450



ACTIVOS

512



MUJERES / HOMBRES

45.41 %



54.59 %



45.41 %

54.59 %

\* Porcentajes de Casos Confirmados

### HOSPITALIZADOS / AMBULATORIOS

21.25 %



78.75 %



\* Porcentajes de Casos Confirmados

### COMORBILIDADES PRINCIPALES

OBESIDAD

HIPERTENSION

DIABETES

TABAQUISMO

15.04 %

14.06 %

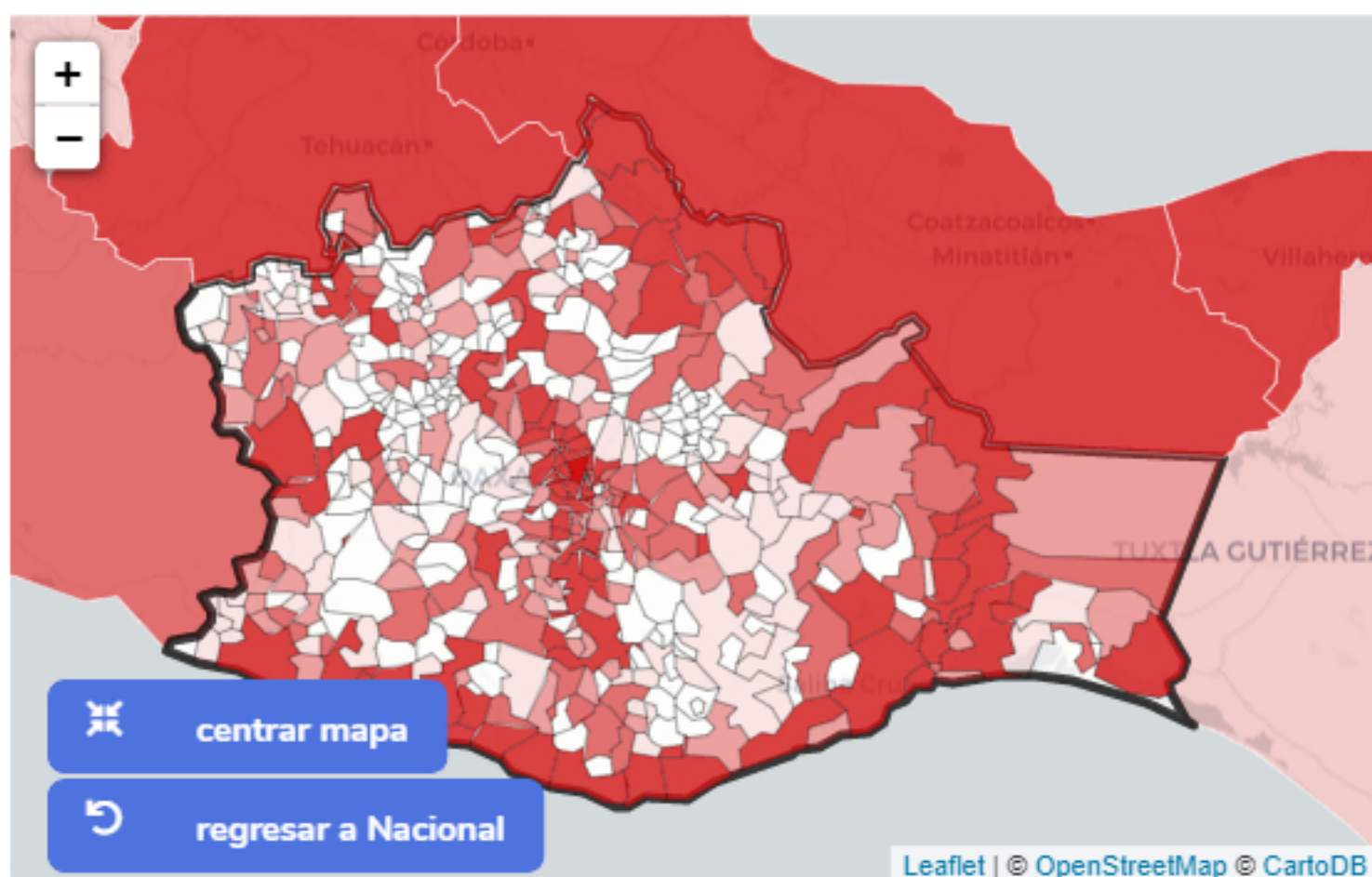
12.00 %

2.80 %

\* Porcentajes de Casos Confirmados

## Mapa de Casos Confirmados

(Seleccione una unidad ↓ o una vista →)

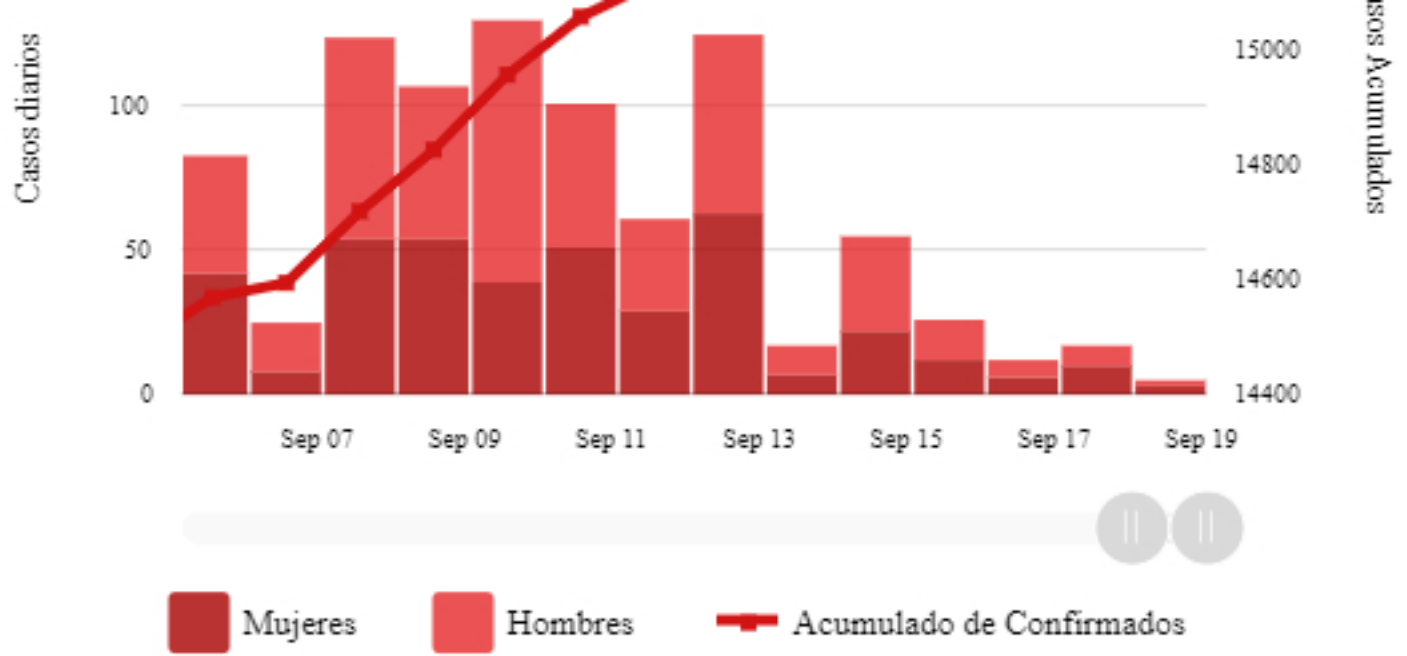


Leaflet | © OpenStreetMap © CartoDB

## Gráfica de Casos Confirmados

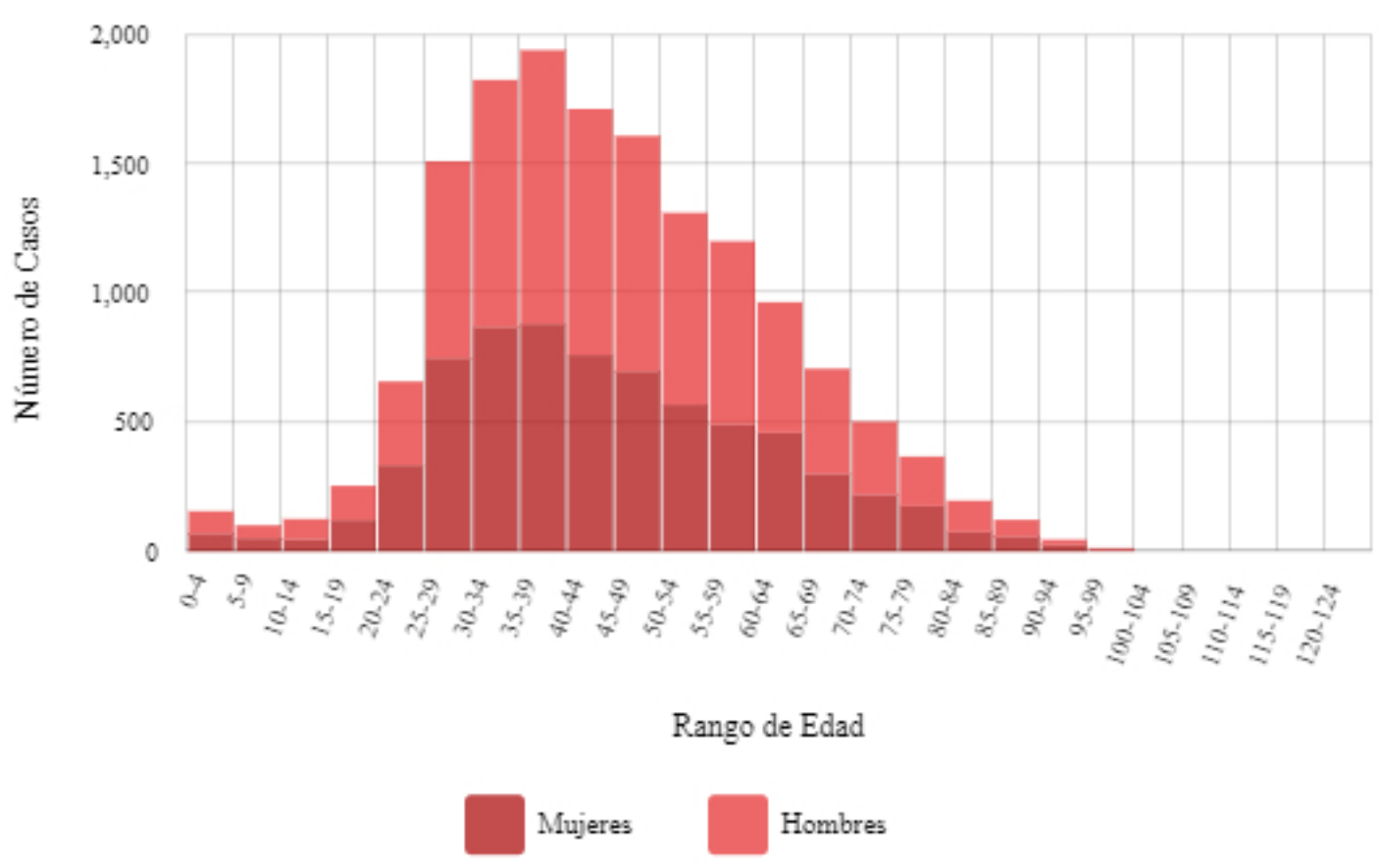
(Casos diarios por género y acumulados Oaxaca)





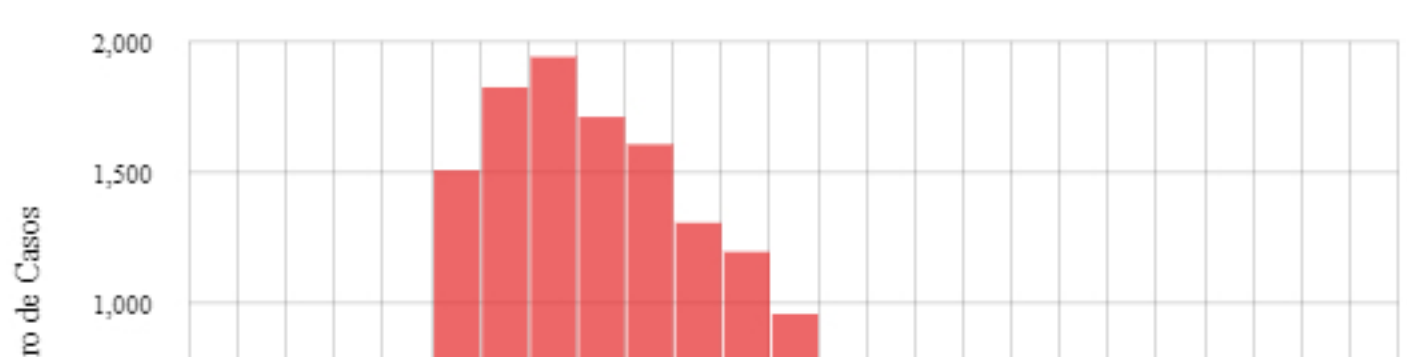
### Rangos de Edad y Sexo

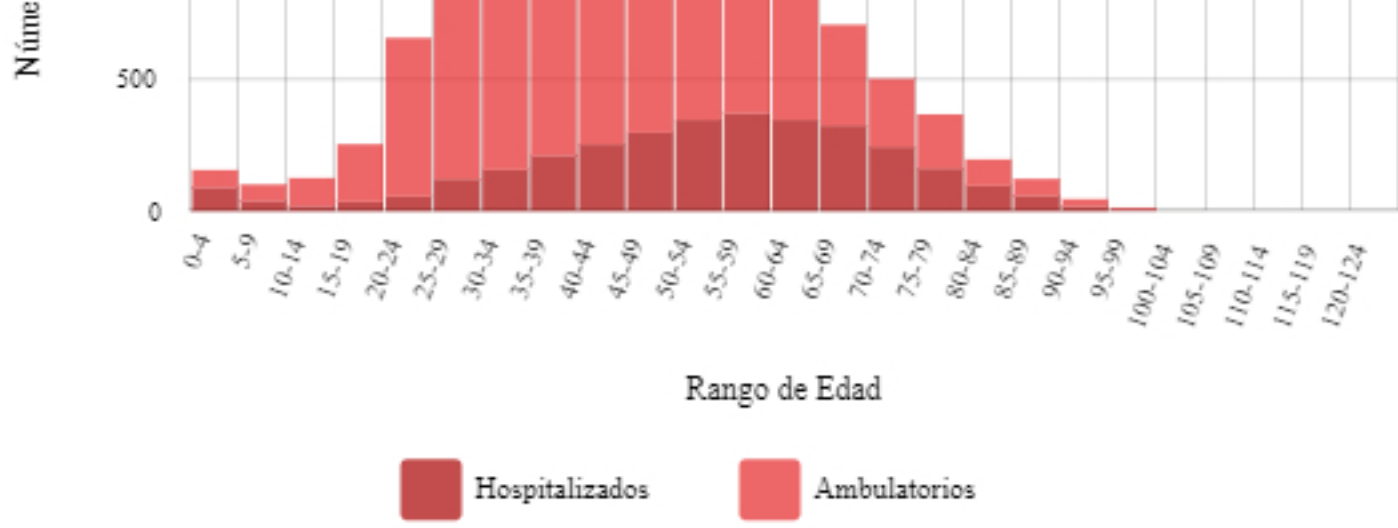
(Histograma de Casos Confirmados Oaxaca)



### Rangos de Edad y Tipo Paciente

(Histograma de Casos Confirmados Oaxaca)





**CONACYT**  
Comisión Nacional de Investigación Científica y Tecnológica



**CentroGeo**  
CENTRO DE INVESTIGACIONES EN GEOGRAFÍA



**Geoint**  
Laboratorio de Investigación en Geointeligencia



Copyright 2020 © CONACYT - CentroGeo - Geoint - DataLab