



GOBIERNO DE  
MÉXICO

# Covid-19 México



## Información General

Oaxaca (Confirmados)

\*\*Actualizado: 16-12-2020

Fuente: [DGE](#)



Ver semáforo

CONFIRMADOS

26,452

acumulados



NEGATIVOS

11,630

acumulados



SOSPECHOSOS

3,863

acumulados



DEFUNCIONES

2,032

acumuladas



RECUPERADOS

20,656



ACTIVOS

824



MUJERES / HOMBRES

46.49 %



53.51 %



### MUJERES / HOMBRES

46.49 %




53.51 %



\* Porcentajes de Casos Confirmados

### HOSPITALIZADOS / AMBULATORIOS

18.01 %



81.99 %




\* Porcentajes de Casos Confirmados

### COMORBILIDADES PRINCIPALES


OBESIDAD

15.26 %




HIPERTENSION

14.84 %




DIABETES

10.84 %



TABAQUISMO

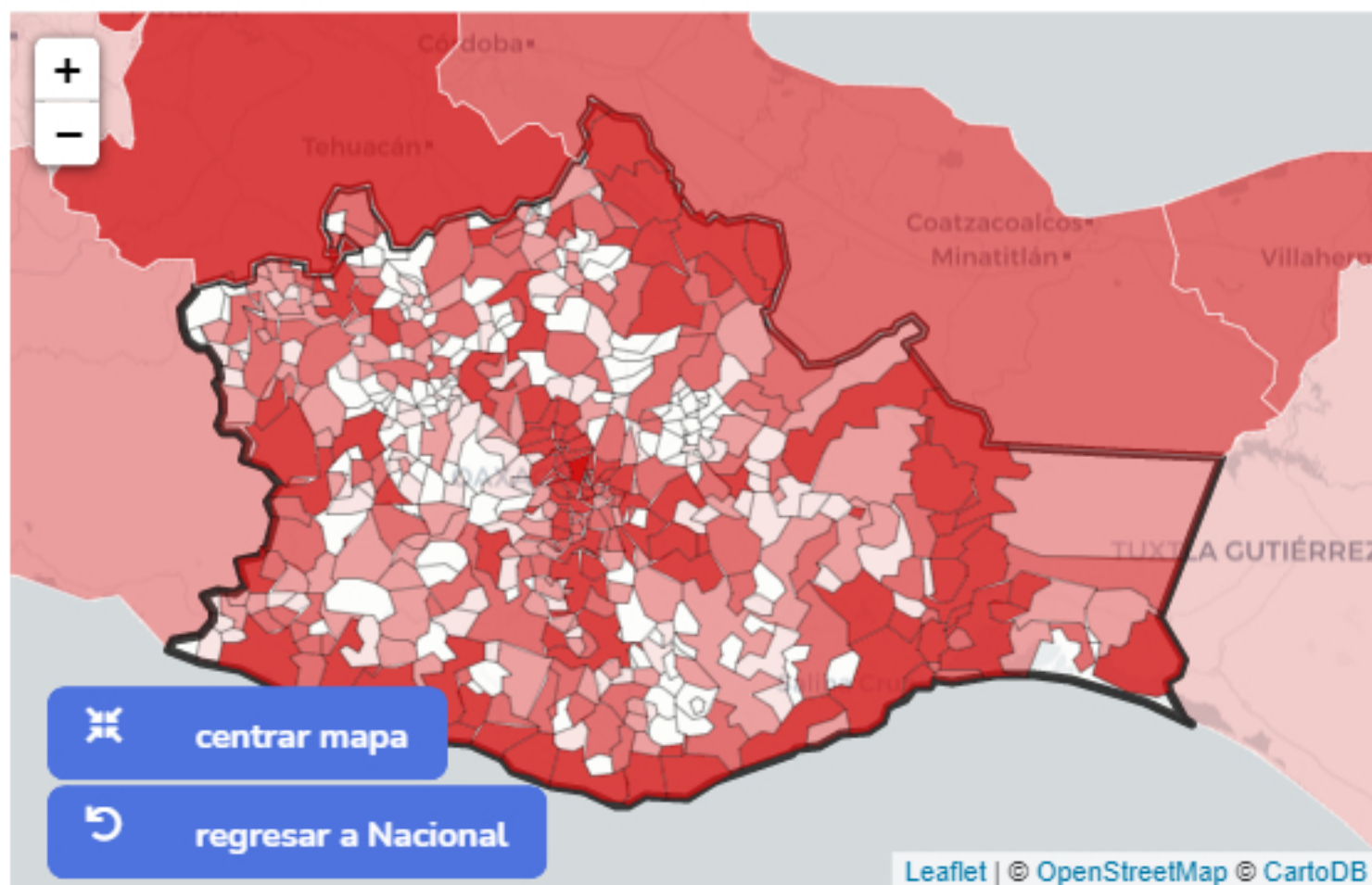
2.52 %



\* Porcentajes de Casos Confirmados

## Mapa de Casos Confirmados

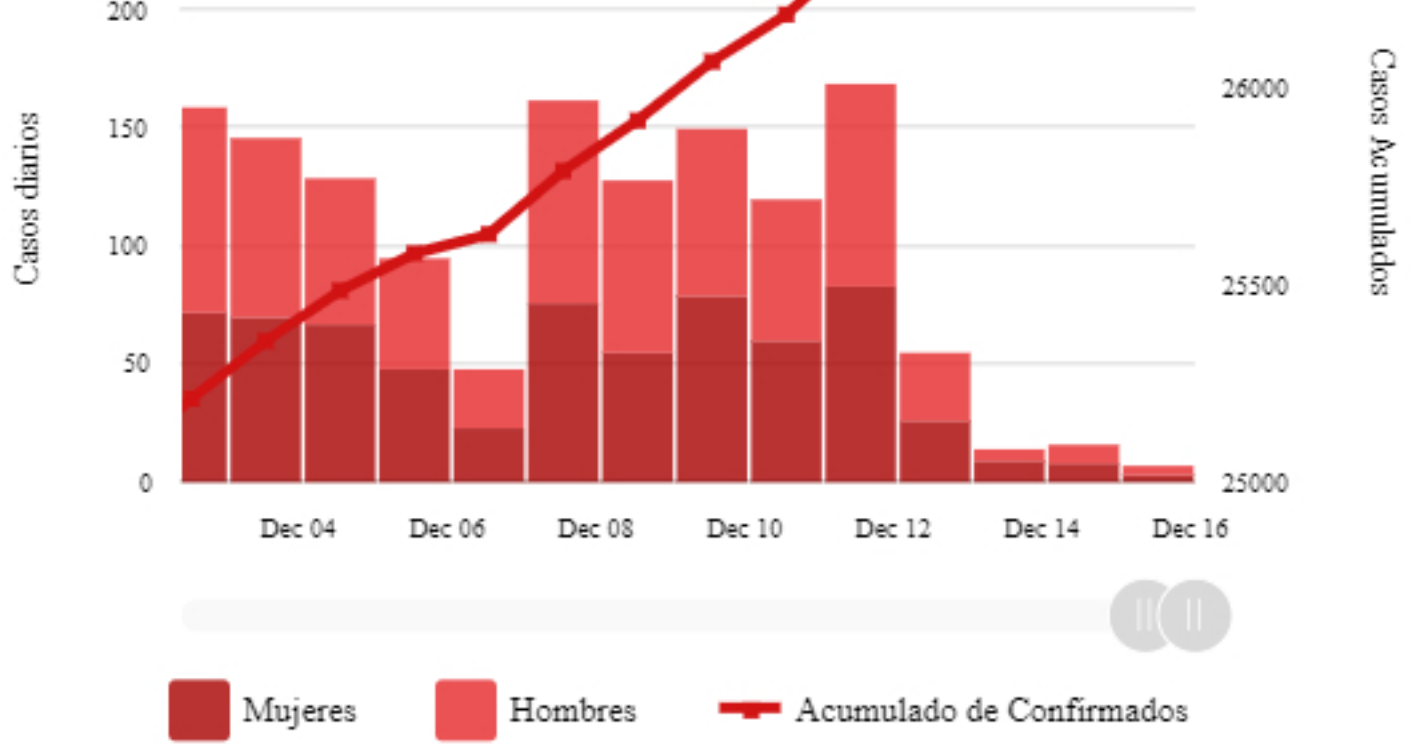
(Seleccione una unidad ↓ o una vista →)



## Gráfica de Casos Confirmados

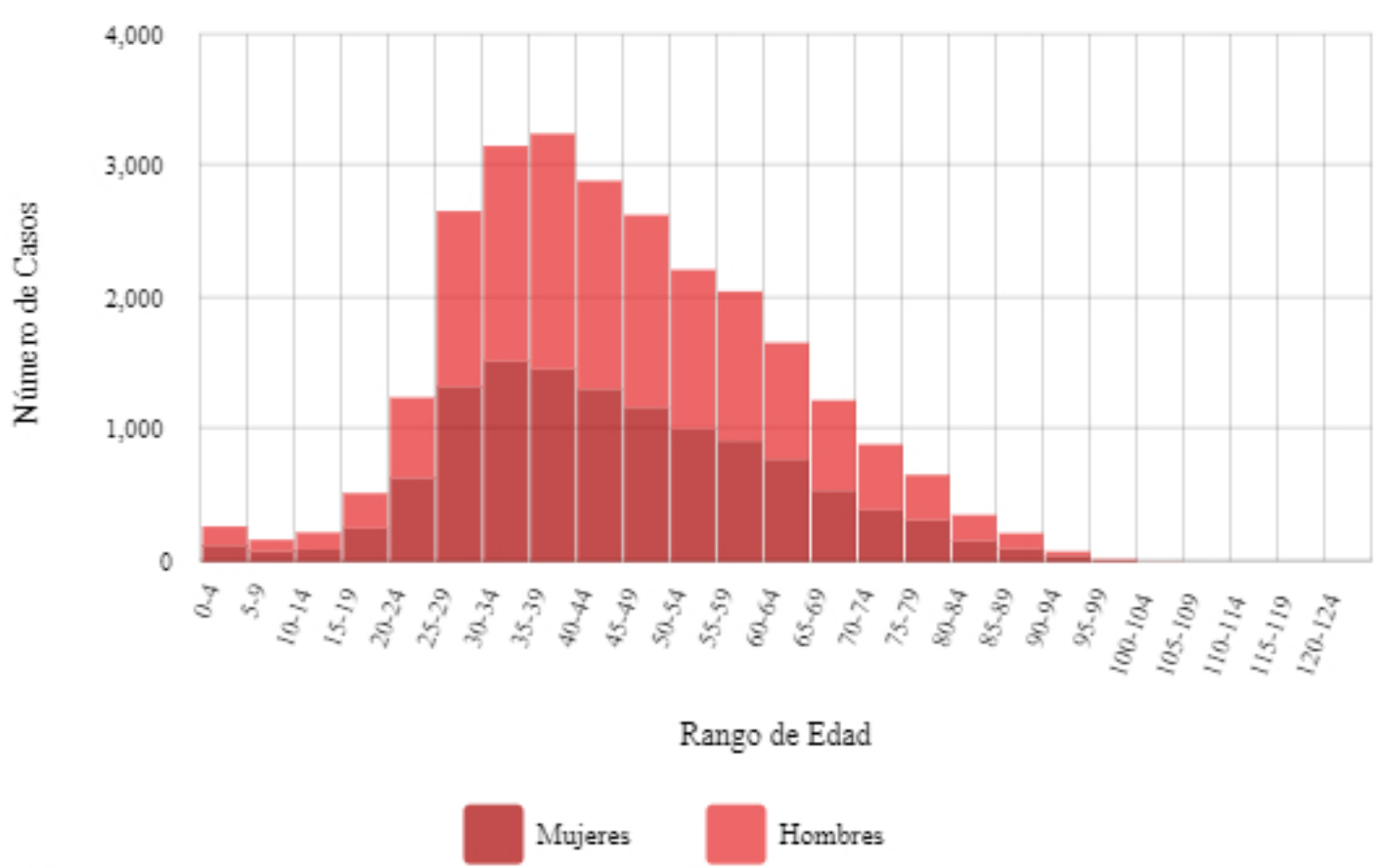
(Casos diarios por género y acumulados Oaxaca)





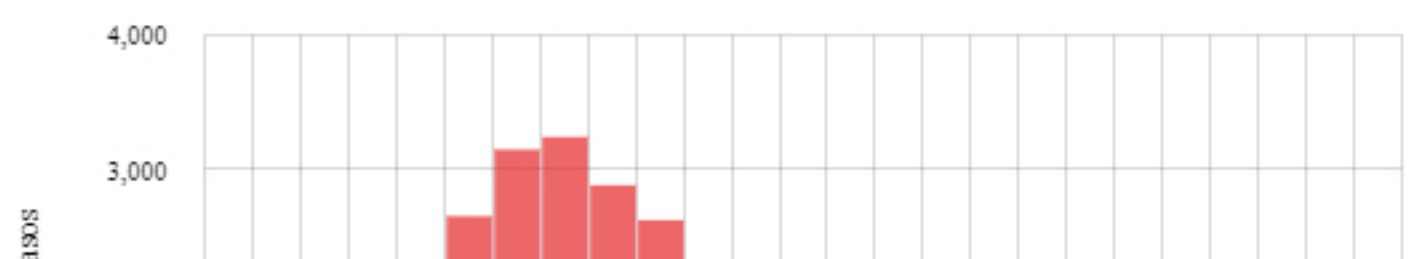
## Rangos de Edad y Sexo

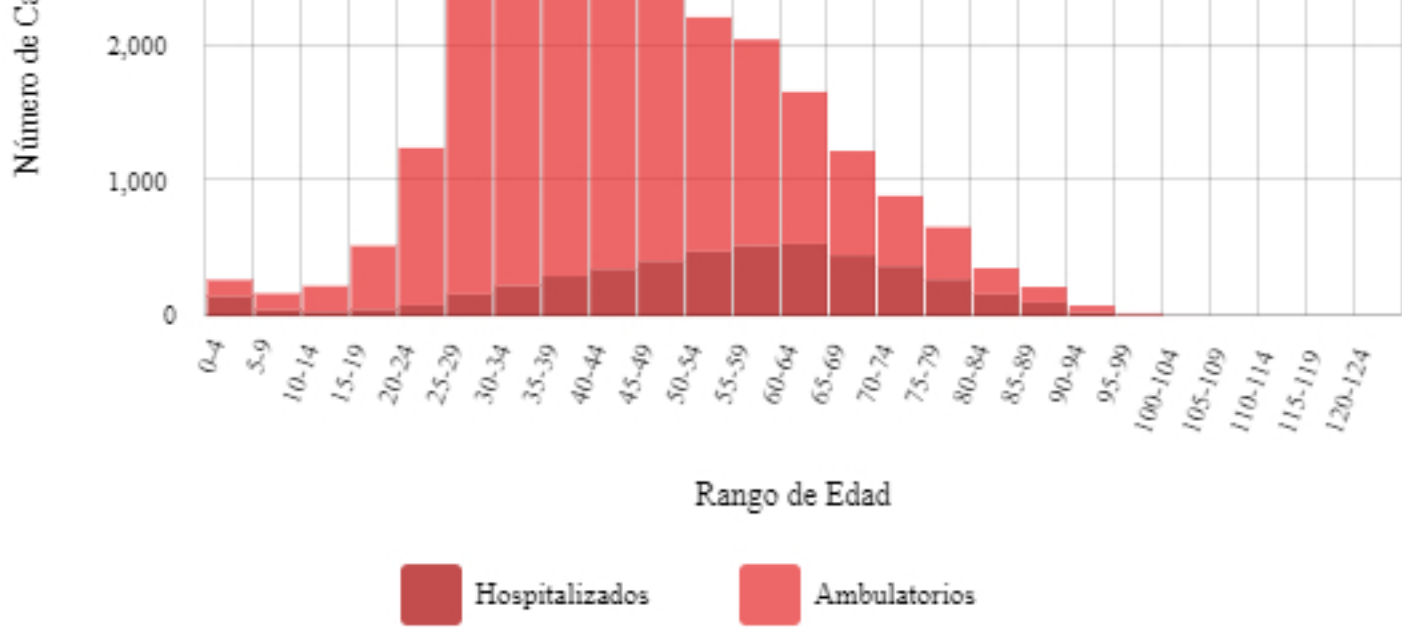
(Histograma de Casos Confirmados Oaxaca)



## Rangos de Edad y Tipo Paciente

(Histograma de Casos Confirmados Oaxaca)





**CONACYT**  
 Consejo Nacional de Ciencia y Tecnología



**CentroGeo**  
 Centro de Investigación y Referencia en Geografía



**Geoint**  
 Laboratorio Nacional de Geoinformática



**DataLab**  
 Laboratorio de Datos

Copyright 2020 © CONACYT - CentroGeo - Geoint - DataLab