



## Información General

Oaxaca (Confirmados)

\*\*Actualizado: 22-03-2021

Fuente: DGE



Ver semáforo

CONFIRMADOS

43,001

acumulados



NEGATIVOS

20,148

acumulados



SOSPECHOSOS

4,569

acumulados



DEFUNCIONES

3,156

acumuladas



RECUPERADOS

35,196



ACTIVOS

378



Las vistas y series temporales consideran el lugar de residencia de los casos reportados

MUJERES / HOMBRES

47.21%



52.79%



## MUJERES / HOMBRES

47.21 %




52.79 %



\* Porcentajes de Casos Confirmados

## HOSPITALIZADOS / AMBULATORIOS

16.54 %



83.46 %




\* Porcentajes de Casos Confirmados

## COMORBILIDADES PRINCIPALES


OBESIDAD

15.25 %




HIPERTENSION

14.80 %




DIABETES

10.37 %



TABAQUISMO

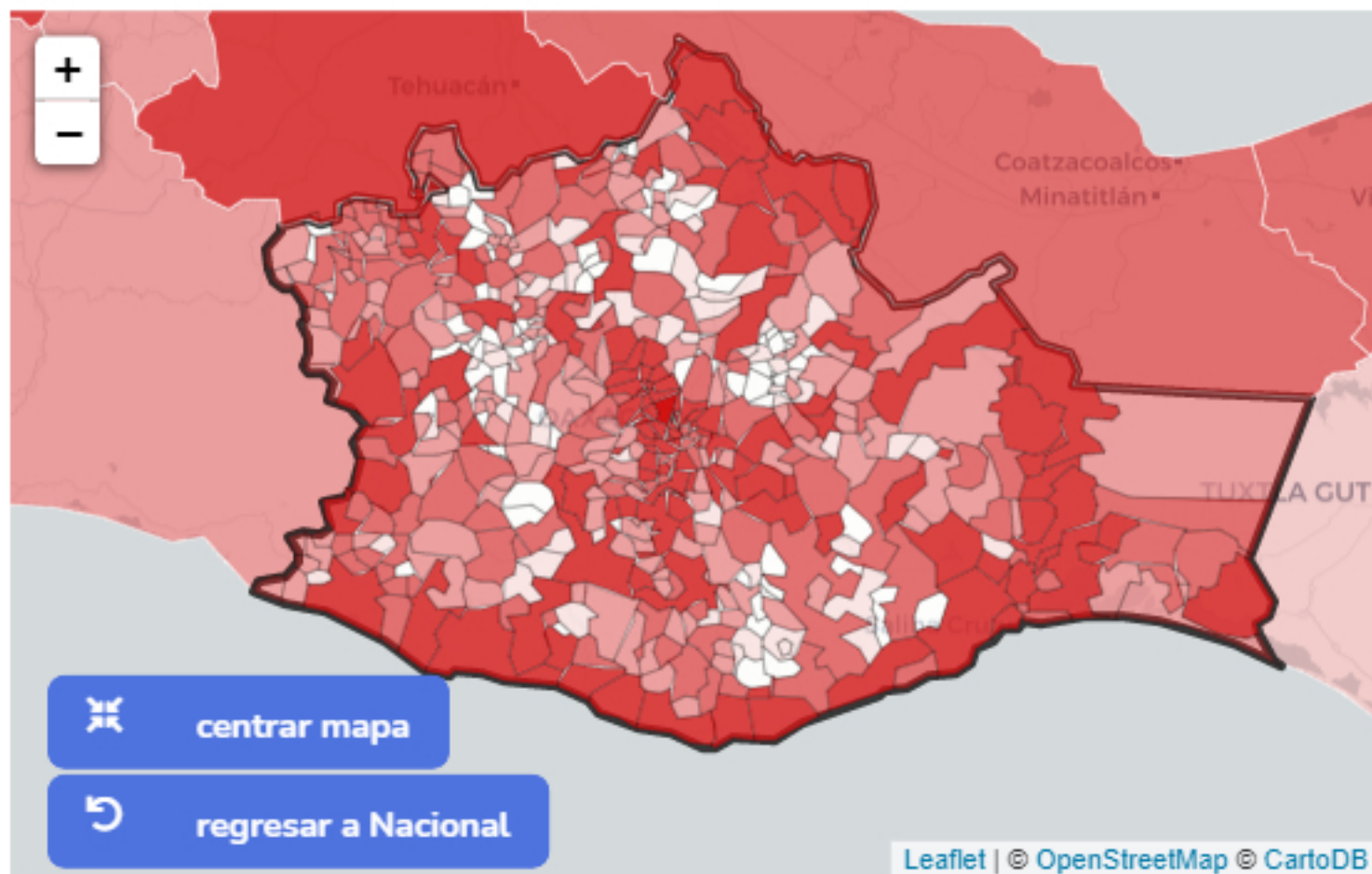
2.50 %



\* Porcentajes de Casos Confirmados

## Mapa de Casos Confirmados

(Seleccione una unidad ↓ o una vista →)

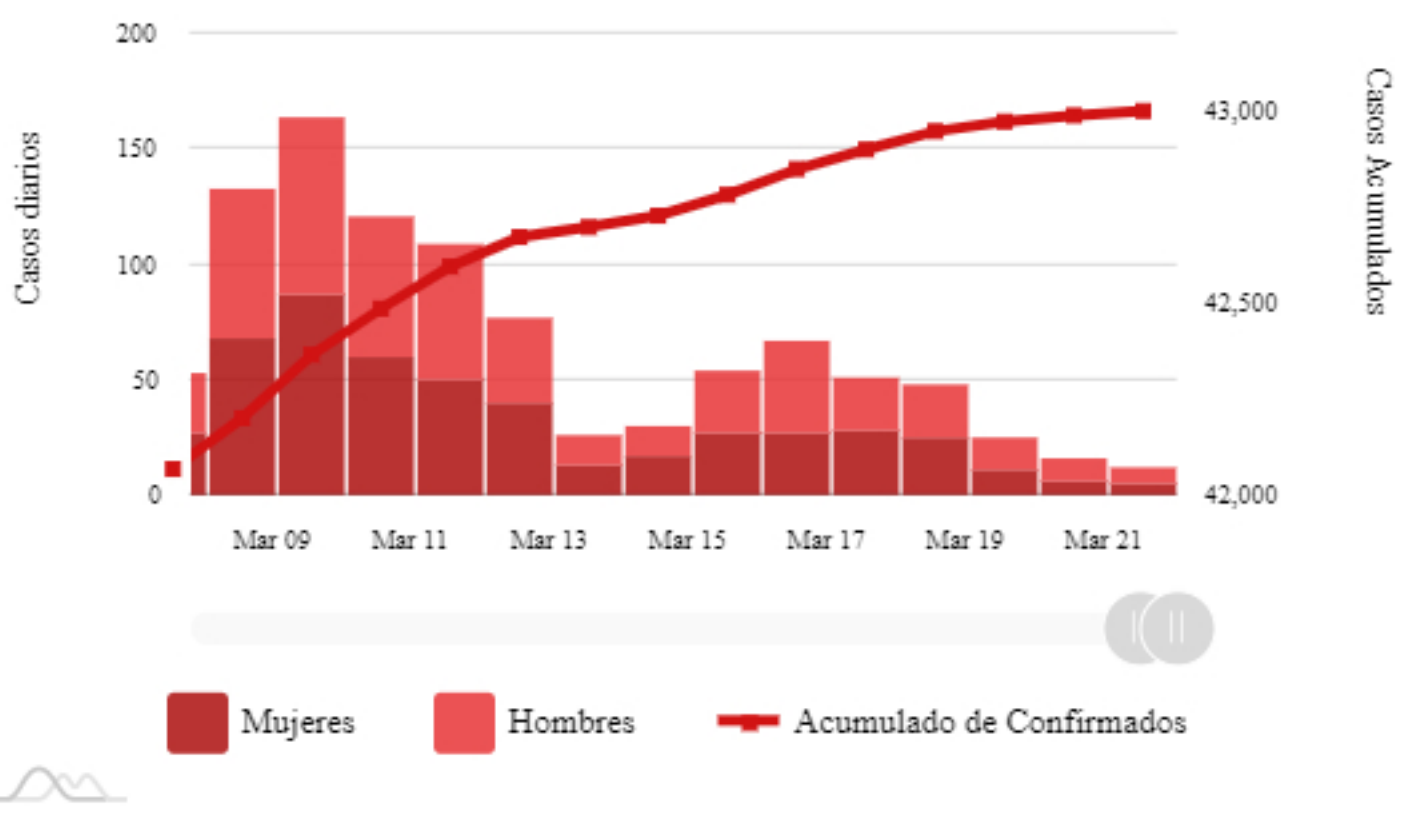


## Gráfica de Casos Confirmados

(Casos diarios por género y acumulados Oaxaca)

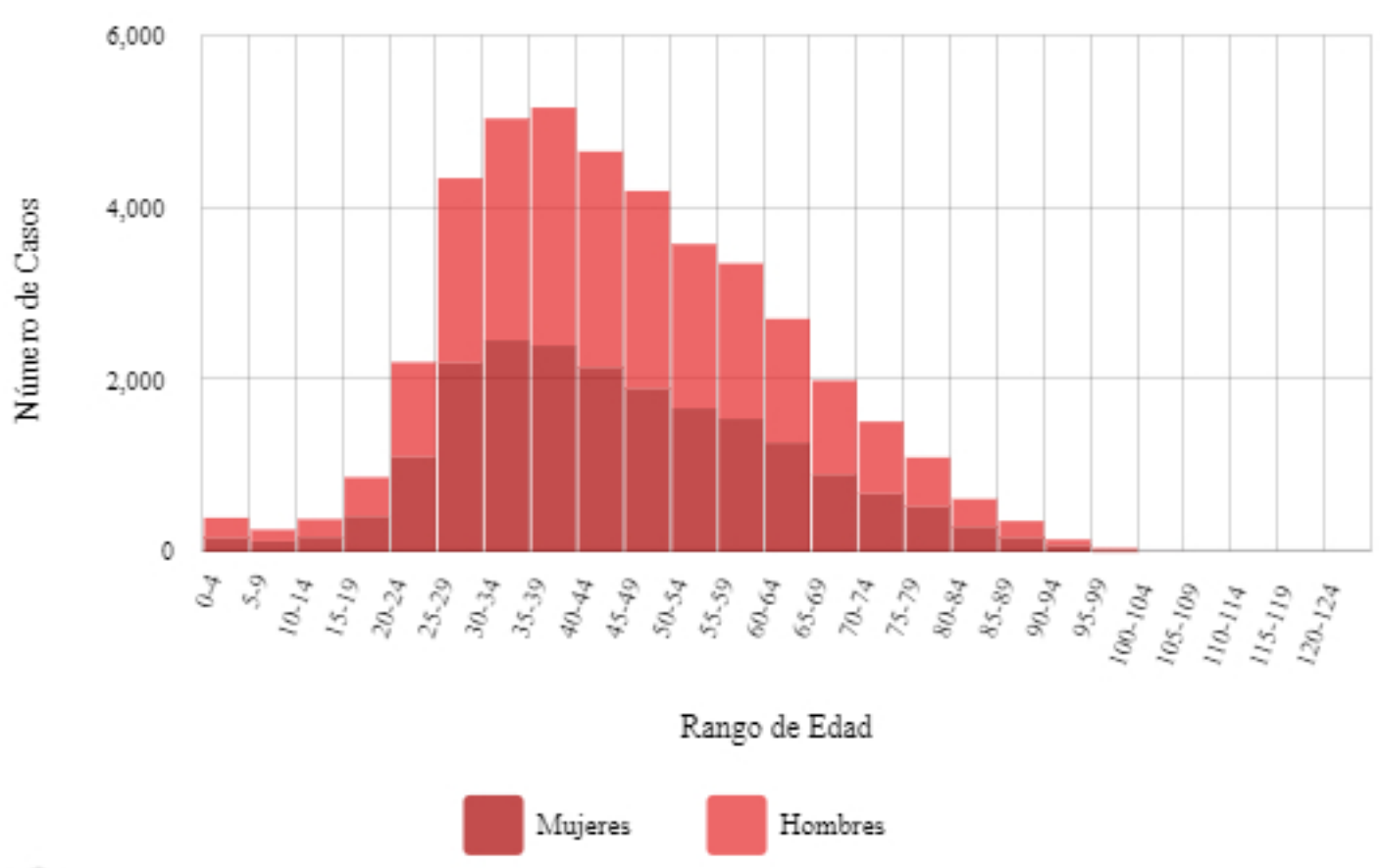


43,500



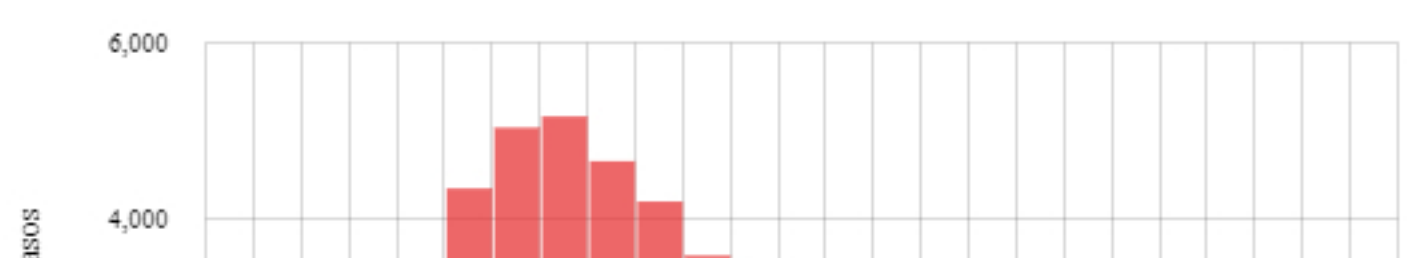
### Rangos de Edad y Sexo

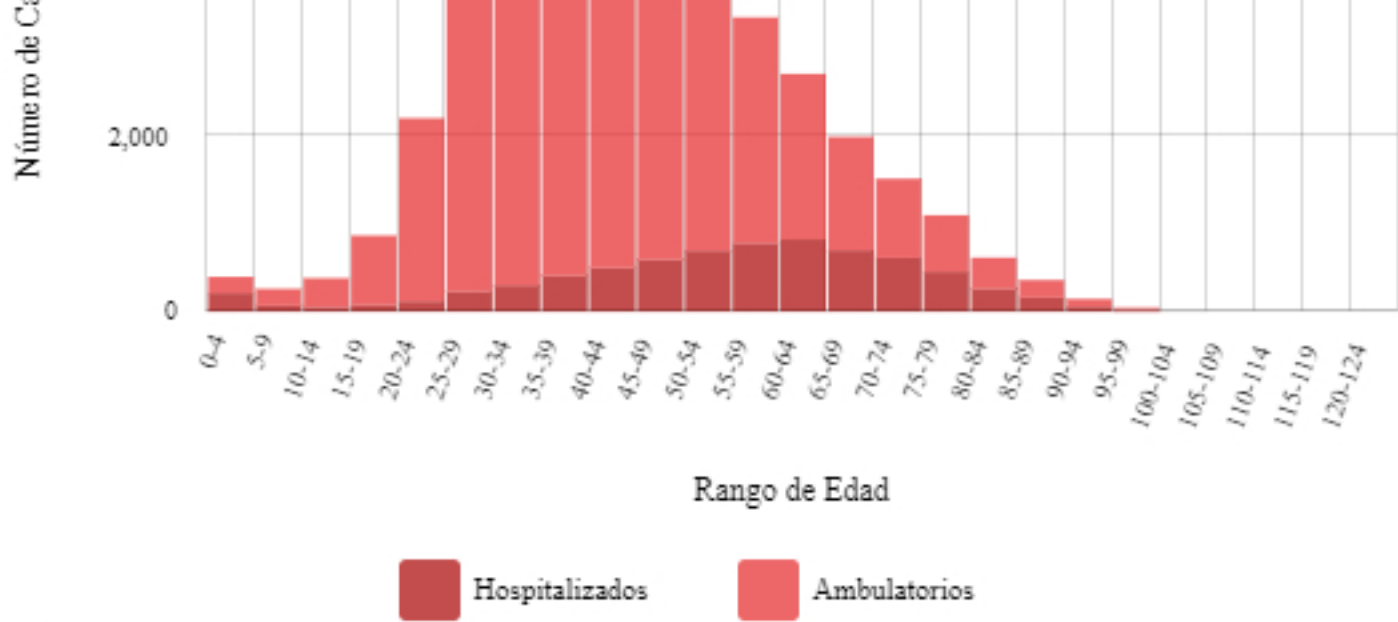
(Histograma de Casos Confirmados Oaxaca)



### Rangos de Edad y Tipo Paciente

(Histograma de Casos Confirmados Oaxaca)





CONACYT  
Consejo Nacional de Ciencia y Tecnología



CentroGeo  
CENTRO DE ESTUDIOS GEOGRÁFICOS



Geoint  
LABORATORIO DE GEOINFORMACIÓN



DataLab

Copyright 2020 © CONACYT - CentroGeo - Geoint - DataLab