


## Información General

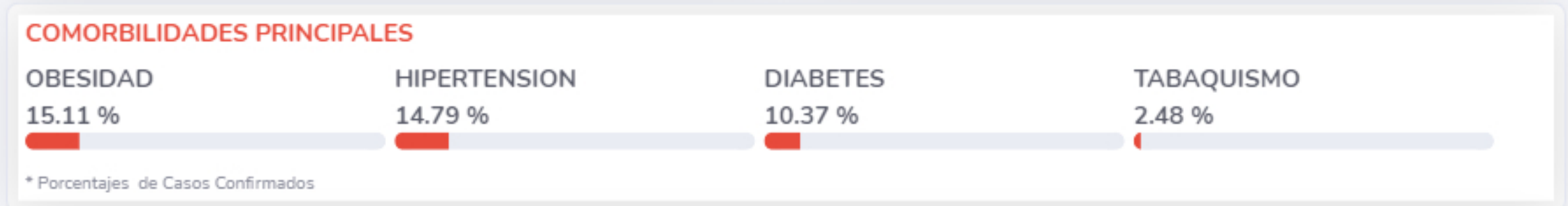
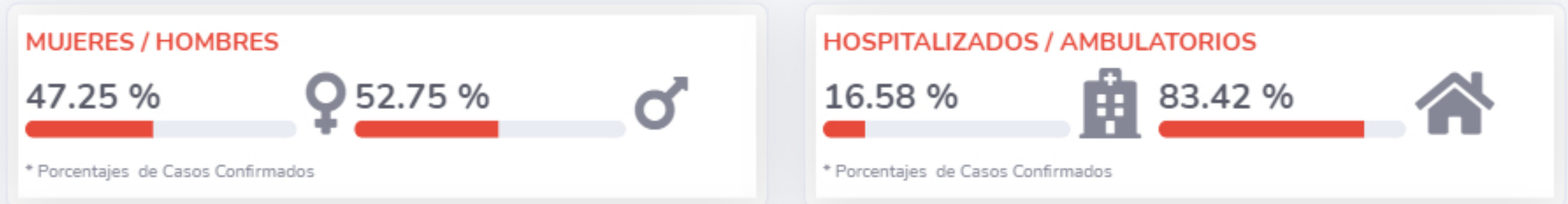
Oaxaca (Confirmados)

\*\*Actualizado: 10-04-2021  
Fuente: DGE

 [Ver semáforo](#)

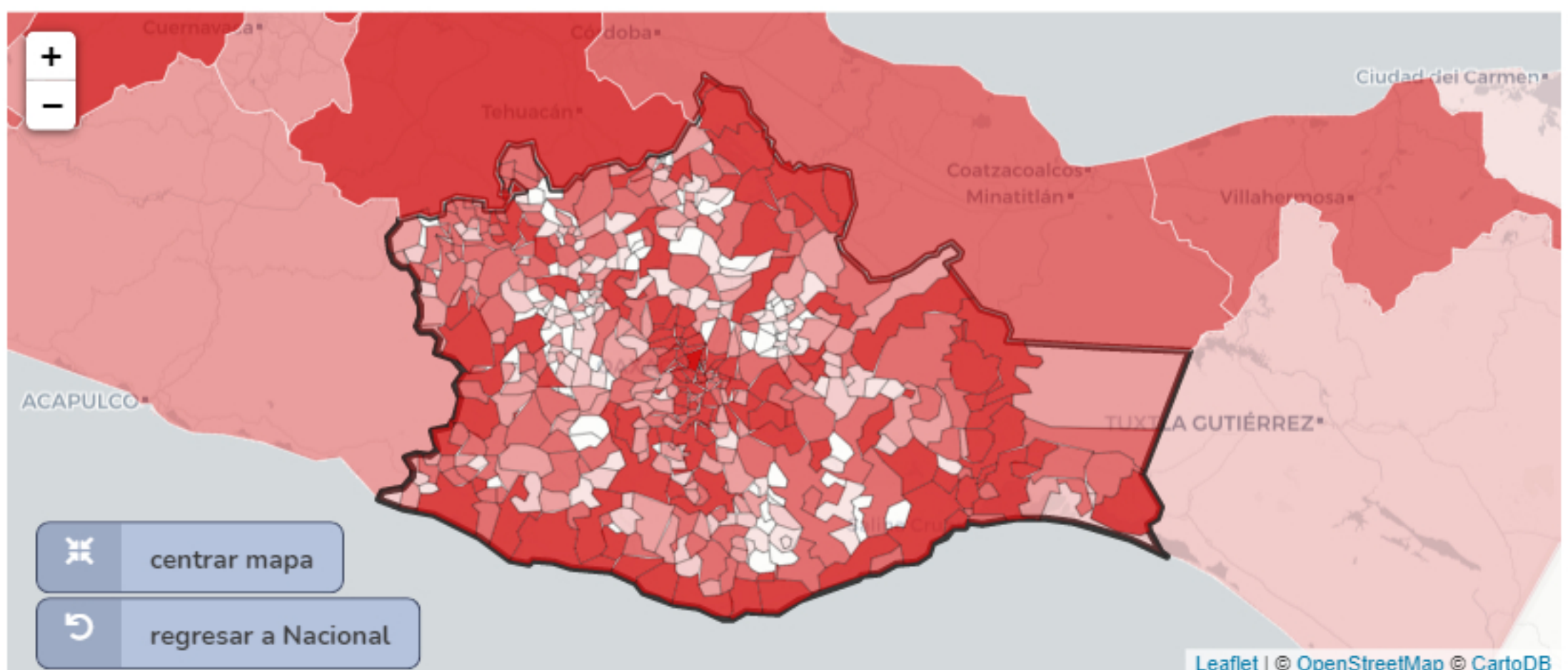


Las vistas y series temporales consideran el lugar de residencia de los casos reportados



### Mapa de Casos Confirmados

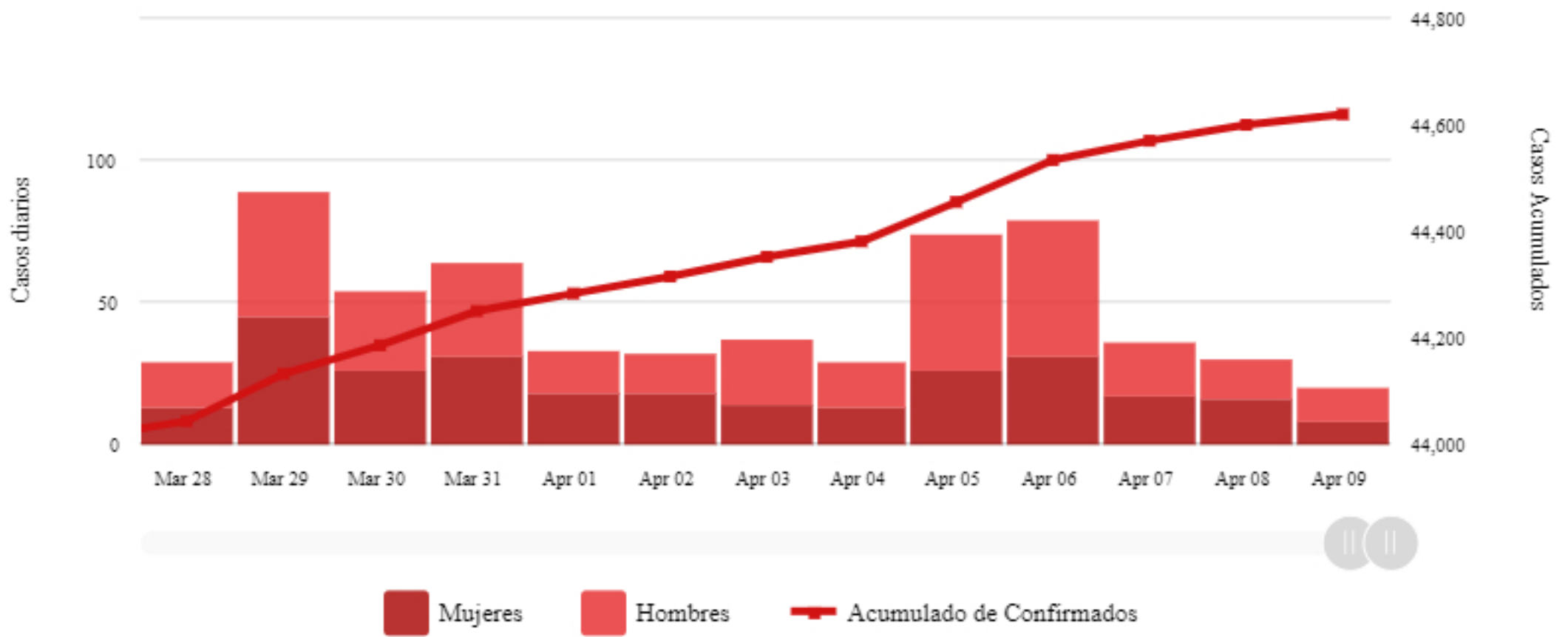
(Seleccione una unidad ↓ o una vista →)



### Gráfica de Casos Confirmados

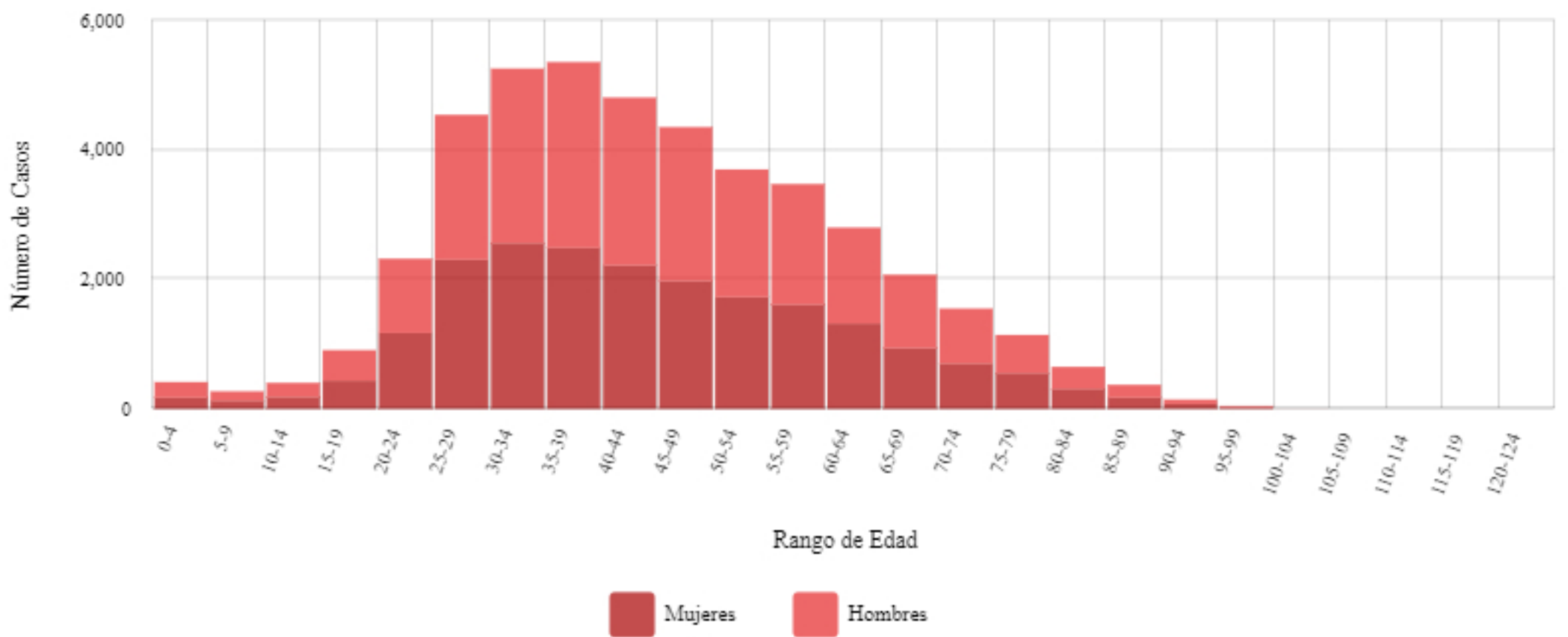
## Gráfica de Casos Confirmados

(Casos diarios por género y acumulados Oaxaca)



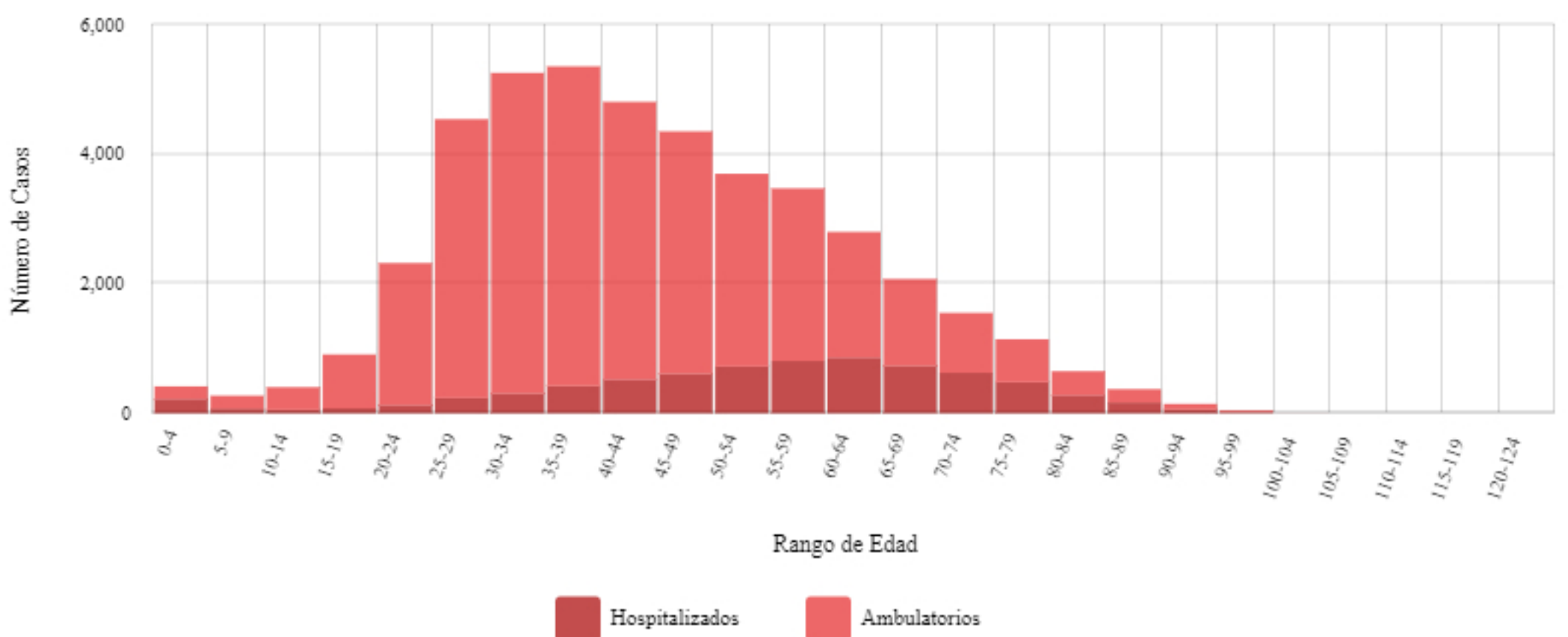
## Rangos de Edad y Sexo

(Histograma de Casos Confirmados Oaxaca)



## Rangos de Edad y Tipo Paciente

(Histograma de Casos Confirmados Oaxaca)





Copyright 2020 © CONACYT - CentroGeo - Geoint - DataLab

